

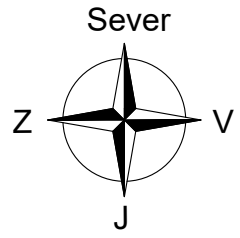



LEGENDA:

-  Meja območja podrobnega načrta (OPPN)
-  Digitalni katastrski načrt (DKN)



naročnik:	Občina Zreče, Cesta na Roglo 13b, 3214 Zreče		
prilavilavce:	Občina Zreče, Cesta na Roglo 13b, 3214 Zreče		
izdelovalec:	Savaprojekt Krško d.d., Cesta krških žrtev 59, 8270 Krško		<small>odvisla za načrt, projektiranje, kavaziranje, odobrenje s.d. Cesta krških žrtev 59 8270 Krško Slovenija</small>
projekt:	OBČINSKI PODROBNI PROSTORSKI NAČRT VRTEC ZREČE (del MOEUP UN 1/054 in del MOEUP UN 1/058)		
OPN:	Damjana Pirc, u.d.i.k.a.	KA-1562	
SP:	Silvija Umek Toth, d.i.g.		
grafični načrt:	OBMOČJE PODROBNEGA NAČRTA Z OBSTOJEČIM PARCELNIM STANJEM		
faza:	predlog		
datum:	merilo:	ID št. PA:	št. grafičnega načrta:
feb. 2020	1:1000	1298	B3
			A3

To načrt velja za pogodbeno določene namene.